

← vers CLISSON

COMMUNE DE
SAINT-HILAIRE DE CLISSON

Longueur de la liaison

4 205,00 m

CÂBLE RG 44 11 31 E

28.8/10

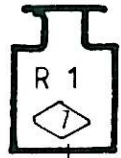
1 877,00 m

cable 74.28.8/10

1 432,00 m

cable 89.28.8/10

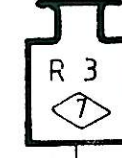
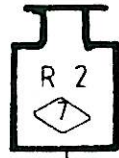
896,00 m



câble posé en pleine terre



câble posé en conduite



1 699,00

1 671,00

361,00

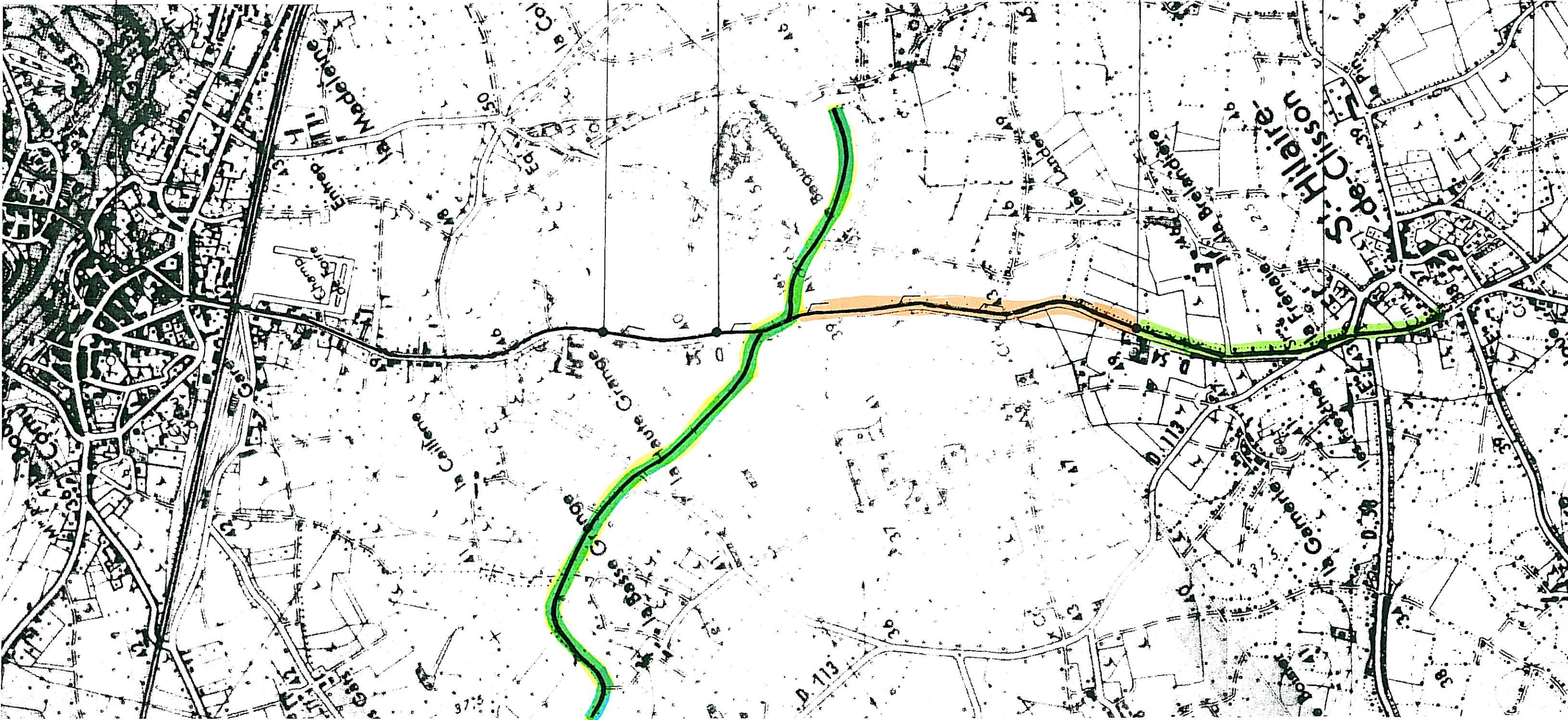
474,00

2 173,00

3 844,00

4 205,00

T.D.C SAINT HILAIRE DE CLISSON



COMMUNE de SAINT HILAIRE DE CLISSON**ANNEXE**

Le câble régional de transmissions RG 44 11 31 E relie le central téléphonique de Clisson à celui de Saint Hilaire de Clisson. Il est posé alternativement en pleine terre (partie surlignée en orange sur l'extrait de plan ci-joint) puis en conduite (partie surlignée en vert sur ce même plan). Il transite le long de la route départementale n° 54.

